

第11回

# 伊豆大島ジオパーク ロゲイニング大会2023

2023年10月28日(土)開催

## 大会プログラム



## 大会開催にあたって

伊豆大島は、東京から南へ120kmに位置する火山の島。伊豆大島火山と呼ばれる海底からそびえる活火山の陸上部分であり、過去に何度も大噴火を経験しています。直近では1986年に全島民避難に至った大噴火がありました。でもだからこそ複雑に構成された島の地形は魅力的で、「地球が生きている！」と実感できる雄大な風景と豊かな自然がいっぱいです。2010年には日本ジオパークに認定されました。

大島ロゲイニング大会では、このジオパークの雄大かつ魅力的な地形や大島の歴史・文化遺産に設置されたポイントを、自らの脚とナビゲーション能力で巡ります。ふだんから地図読みに慣れている方、大島の珍しい「地形に萌え！」という方、伊豆大島の観光がてらという方にも、広く楽しんで頂ける楽しいコースをご用意しています。

本大会は今年で11回目を迎え、伊豆大島の「オータムフェア」の秋の定例行事としてしっかりと地元にも根付いています。島外からの参加者の方でも、この大会を年中行事として楽しみにして下さっている方も大勢おられます。南の島ゆえに、残念ながら大島で紅葉を楽しむことは出来ませんが、その代わりに本土では見ることの出来ない、火山の島ならではの雄大な景色を堪能して下さい。この大島のユニークな地形と素晴らしい自然の中で、思いきりロゲイニングを楽しんで頂ければと思います。


なお、ロゲイニングはあくまで自然の中で行われるスポーツですので、危険箇所には立ち入らず、天候の変化に留意し、ご自分の体力を過信せず、チームワーク良く安全に競技を楽しんで下さい。また自然環境に十分配慮しつつ、交通規則を順守しマナーを守り、他の競技者や地元の方、一般観光客に迷惑となる行為はお控え下さい。参加者の皆さんが楽しい一日を過ごされますよう、ご健闘をお祈り申し上げます。



## 大会要項

大会名	第11回伊豆大島ジオパーク・ロゲイニング大会2023						
開催日	2023年10月28日(土)						
主催・協力	<p>主催： (一社)大島観光協会、伊豆大島ジオパーク・ロゲイニング大会実行委員会</p> <p>協賛： (有)さかいやスポーツ、(株)ビクセン、ガーニーゲージャパン、(株)椿、アドベンチャーディバズ(株)</p> <p>協力： 大島町、大島町商工会</p> <p>運営： アドベンチャーディバズ(株)</p>						
競技エリア	伊豆大島中部、北部						
種目・表彰	<p>6時間コース： 男子チーム、女子チーム、混合チーム</p> <p>4時間コース： 一般チーム、ファミリーチーム、ソロ</p> <p>各部門の上位3チームを表彰</p>						
会場・受付	<p>伊豆大島 元町港船客待合所 (大会受付、スタート/ゴール、大会本部)</p> <p>会場入口に「伊豆大島ロゲイニング」の旗を掲示します。</p> <p>受付では時間に余裕を持ち、密を避けて各チーム代表者のみお並び頂くようご協力をお願いします。</p> <p>【船で来られる方】</p> <p>大島には岡田港、元町港と2つの主要港があり、当日の天候により発着港が変わります。本大会の集合場所は元町港ですが、もし船が岡田港に到着した場合、岡田港→元町港の送迎バスがご利用になれます。(所要時間15分程度、料金370円)</p> <p>当日朝大型客船でご到着の方は、受付開始まで御神火温泉で入浴と朝食が可能です。御神火温泉は、受付会場の元町港から徒歩3分です。</p> <p>雨天決行ですが、明らかな悪天により中止とする場合、その判断は前日の午後9時までに行い、ウェブサイトとご登録されたチーム代表者の方のメールアドレスにお知らせします。</p>						
大会スケジュール	<p>●6時間の部</p> <table> <tr> <td>大会受付</td> <td>8:00 - 9:00</td> </tr> <tr> <td>スタート</td> <td>8:30 - 9:30 (この時間内で任意)</td> </tr> <tr> <td>フィニッシュ・終了</td> <td>14:30 - 15:30 (チームごとにスタートから6時間後)</td> </tr> </table>	大会受付	8:00 - 9:00	スタート	8:30 - 9:30 (この時間内で任意)	フィニッシュ・終了	14:30 - 15:30 (チームごとにスタートから6時間後)
大会受付	8:00 - 9:00						
スタート	8:30 - 9:30 (この時間内で任意)						
フィニッシュ・終了	14:30 - 15:30 (チームごとにスタートから6時間後)						

	<p>ポイント計算 15:30 - 16:30 表彰式(6・4時間合同) 16:30 - 17:00</p> <p><b>●4時間の部</b></p> <p>大会受付 10:30 - 11:30 スタート 11:00 - 11:45 (この時間内で任意) フィニッシュ・終了 15:00 - 15:45 (チームごとにスタートから4時間後) ポイント計算 15:00 - 16:30 表彰式(6・4時間合同) 16:30 - 17:00</p> <p>全チームがゴールし、<u>得点集計が終わって順位確定した後に表彰式を行います。</u>なお、表彰式への参加は任意ですが、お時間ある方はぜひご参加ください！</p>
<p>スタートまでの 競技の流れ</p>	<p style="text-align: center;"><b>スタート前</b></p> <p><b>【大会前】</b> 代表者だけでなく、全員が大会サイトにある「大会プログラム」を予めダウンロードして内容を熟読しておいて下さい。</p> <p><b>【受付】</b> <b>6時間の部 8:00~9:00</b> <b>4時間の部 10:30~11:30</b> チーム代表者が受付に並び、ゼッケンと配布物を受け取って下さい。チームメンバーの変更や欠席、緊急連絡用電話番号に<b>変更があったチームは、受付にてエントリー票</b>をご記入下さい。 ○受付で配布されるもの： バス路線図・時刻表、ゼッケンと安全ピン、CP入力用のQRコード(各チーム1枚)、参加賞、観光パンフレットなど ○スタート後に各自でピックアップして頂くもの： 地図、チェックポイント一覧表、地図を入れるビニール袋(1人1セット)</p> <p><b>【荷物預かり】</b> 着替えなど競技中使用しない荷物を「預かり所」に置いておけます。ただし引換証の発行など主催者側で管理はしませんので、荷物の取り間違えにご注意下さい。貴重品は置いておかないで下さい。 ・ お預かり時間: 8:00~17:00</p>

	<p><b>【コンパスレンタル】</b>          今回コンパスレンタルはありません。競技に必須アイテムですので、参加者は各自事前にご用意下さい(最低でもチームに1個)。</p> <p><b>【開会式・競技説明】</b>  <b>開会式、競技説明はありません。</b>大会ルールについては、あらかじめ各自が下記の競技説明をよく読んでおいて下さい。直前に発生した重要な伝達事項がある場合は、会場に貼り出しておきますので、そちらもチェックして下さい。</p>
<p>スタート</p>	<p style="text-align: center;"><b>スタート</b></p> <p style="text-align: center;"><b>6時間の部 8:30～9:30の範囲内で任意</b>  <b>4時間の部 11:00～11:45の範囲内で任意</b></p> <p><b>スタートの流れ</b>          チーム全員でスタートエリアに集まって下さい。チームのうち<u>一人</u>が下記ステップ1と2を行って下さい:</p> <p><u>ステップ1:</u> QRコードを読み込む(QRコードカードは受付でお渡しします)。スタート画面が表示されます。</p> <p><u>ステップ2:</u> スタッフの指示に従い、青いスタートボタンを押してから<b>スタート!</b> ボタンを押した後、スタート時間が表示される画面に変わります。この時間がチームのスタート時間になります。</p> <p>※スタート前にスタートボタンを押さないで下さい。          ※いったんスタートさせたら競技中は不要なので、画面は閉じて大丈夫です。</p> <p><b>【スタート画面】</b></p> 

	<p><b>スタートでお渡しするもの：</b>  地図、チェックポイント(CP)一覧表、ビニール袋（1人1セット）  ビニール袋は1人1枚お渡しします。ご希望の方はCP一覧表用にもう1枚お取り下さい。</p> <p>スタート前に地図を見る「戦略タイム」はありません。スタートしてもすぐに走り出さず  にまずはチームでしっかり戦略を決めてから出発するのがお勧めです。</p> <p>★今大会では、参加者ご自身のスマートフォンから大会用のポイント入力プログラム  に結果を入力して頂きます。この画面にアクセスするためのQRコードが必要ですが、  受付で各チームにQRコードカードをお渡しします。必ずスタートとゴールにお持ち下  さい。★</p> <p><b>【初心者向けアドバイス】</b>  <b>スタート直後</b>  初心者の方にはスタート直後、地図の具体的な見方や作戦等について10分程度の  アドバイスの時間を設けます。不安のある人はご利用下さい。</p>
<p>ゴール</p>	<p style="text-align: center;"><b>ゴール(制限時間)</b>  各チームのスタート時刻から6時間後／4時間後  制限時間を過ぎると、<b>1分につき30点</b>の減点です！</p> <p style="text-align: center;">ゴールしたら、備え付けの時計のゴール時刻を撮影して下さい。</p> <p style="text-align: center;"><b>参加者全員が戻って来るのを確認しています。</b>  <b>ゴールに着いたら、必ず大会スタッフに戻ってきたことを伝え下さい。</b></p>
<p>ゴール後の 得点入力</p>	<ul style="list-style-type: none"> <li>● QRコードを読み取り、得点入力画面にアクセスして下さい。</li> <li>● ゴールで撮影したゴール時刻を得点入力プログラムに入力して下さい。</li> <li>● 同じ画面で、回ったチェックポイントを<u>順番通りに番号をタッチして入力して下さ</u>  い。画面の左横下に入力されたCPが表示されます。 <ul style="list-style-type: none"> <li>● 間違った番号を押してしまったら、その番号をまた押すと消せます。</li> <li>● 入力する順番を間違えてしまったら、左横下のCP覧のボタンをタッチして番  号をドラッグして正しい位置に移動できます。</li> </ul> </li> </ul> <p>★分からなければスタッフに<b>入力方法をお訊ね下さい。</b></p> <ul style="list-style-type: none"> <li>● すべてのポイントの入力が終わったら、「送信」ボタンを押して下さい。</li> </ul>



<p>写真チェック&amp; リザルト</p>	<ul style="list-style-type: none"> <li>● リザルト画面上で自分のチームの現時点での順位をご確認下さい。</li> <li>● 得点入力をした時点で3位以内に入っていたら、撮影を行ったカメラを持って写真確認スタッフのチェックを受けて下さい。</li> <li>● 得点入力が終わったチームが少ない段階では一時的に上位になる場合があります。順位はリアルタイムで更新されます。</li> <li>● <b>正式リザルトは、全チームがゴールして全チームの得点入力を終えたら確定されます。</b></li> <li>● アンケート用紙もお配りするので、大会感想をご記入のうえチェックシートと合わせてご提出頂きますよう、ご協力お願いします。</li> </ul>
<p>表彰式</p>	<p>各部門の上位入賞者(3位以上)が表彰されます。 全チームがゴールし、得点集計が終わって順位確定後に表彰式を行います。なお、表彰式への参加は任意です。お時間がある方はぜひご参加下さい！</p>
<p>競技ルール <b>必ずお読み下さい。</b></p>	<p>ロゲイニングではチェックポイント(CP)を巡り、制限時間内にできるだけ高得点を取得することを目標とするアウトドアスポーツです。制限時間内でどのようなルートを進めれば一番高い得点を取れるか、まずはじっくり戦略を立てるのがお勧めです！</p> <p><b>【チェックポイントと得点】</b></p> <ul style="list-style-type: none"> <li>・ スタート・ゴールは元町港船客待合所内です。</li> <li>・ <b>CP番号がそのままCPの得点</b>となります(例:45番は45点、134番は134点)。遠く見つけるのが難しいCPほど得点が高いことが多いです。全部のCPを回る必要はありません。</li> <li>・ CPに到達したら各チームに配布されたCP一覧表に示された写真と同じアングルでその場所の写真を撮影して下さい。そのため<b>デジタルカメラ(またはカメラ機能付き携帯電話・スマートフォン)</b>が必要です。 ※なおカメラ機能付き携帯電話・スマートフォンを利用する場合、<b>地図機能などで現在位置やCPの位置を確認することは禁止</b>です。</li> <li>・ 工事などで撮影場所に近づけない場合はもっとも近寄れる場所で写真を撮って下さい。</li> <li>・ 写真には必ず、撮影者を除くチームメンバー全員が写るようにして下さい。ご自由なポーズで楽しい写真を撮影して下さい。</li> <li>・ ソロチームの場合は風景のみ撮影してきて下さい。</li> <li>・ 一部のCPでは30cm四方のオリエンテーリング用フラッグを設置してあります。フラッグには識別記号がついています。フラッグを見つけたら識別記号が見えるようにチームメンバーの写真を撮影して下さい。</li> </ul>



フラッグと識別記号【A】、メンバーが写るように写真撮影して下さい

#### 【制限時間】

- ・ 制限時間内にゴールに戻って来て下さい。日没時間(16:50頃)を考慮し決して無理をしないで下さい。
- ・ 制限時間内に獲得した合計得点の順にチームに順位がつきます。同点の場合は競技時間の短いチームが上位になります。
- ・ 制限時間前にゴールしても構いませんが、ゴール可能時刻は4時間の部がスタートから3時間後、6時間の部が4時間後です。
- ・ **制限時間を過ぎた場合、1分につき30点の減点**です。(例:30秒オーバーの場合30点減点、2分5秒オーバーの場合90点減点)
- ・ **制限時間を20分以上過ぎた場合は失格**です。速やかにゴールへ戻って来て下さい。
- ・ **15分以上の遅れが予想される場合は、本部へその旨ご連絡**下さい。なおゴールを通過せずに帰宅された場合は行方不明者として捜索される場合があります。棄権や失格のチームも、必ずゴールを通過するようにして下さい。

#### 【チームでの行動】

- ・ チームのメンバーは、スタートからゴールまで常に一緒に行動して下さい(概ね30m以内)。スタッフがそれ以上離れたチームを発見した場合、失格にすることがあります。
- ・ 事故等の理由でメンバーのうちの一人でも競技を続けられなくなった場合、その時点でチームは棄権となります。

#### 【公共交通機関】

- ・ 自力以外の移動手段として、大島バス全線が利用可能です。受付時にバス時刻表をお渡ししますが、遅延など想定外のケースもあり得ますのでご注意下さい。
- ・ 大島バスご利用の場合は、遅延防止のため予め目的地までの料金を調べ**釣り銭が必要ないようご協力**願います。
- ・ 自転車、自動車、バイク、タクシーなどの利用は不可です。



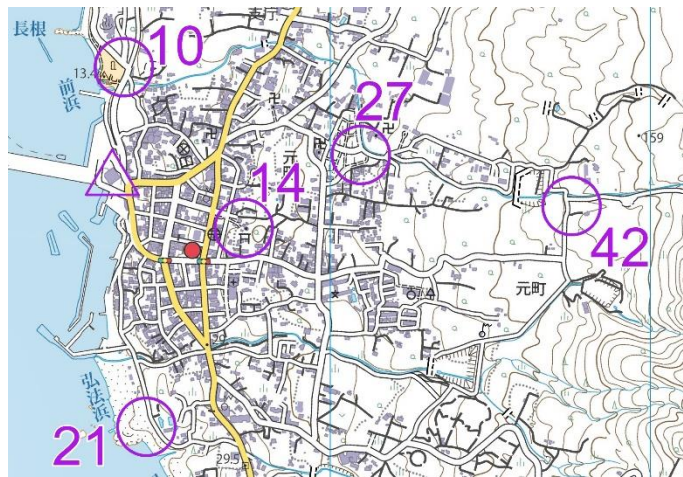
## 地図について

### 【地図・縮尺】

- ・ 今回使用する地図は国土地理院発行の電子地形図25000を基にしています。縮尺は1:25,000、等高線間隔は10mです。磁北線が記載されています。一部範囲を縮尺1:15,000に拡大して地図上に記載しています。
- ・ いくつかの箇所は地図情報を最新の状況に修正しています。(すべての地域を完全にカバーしているわけではありませんのでご注意ください)

### 【記号】

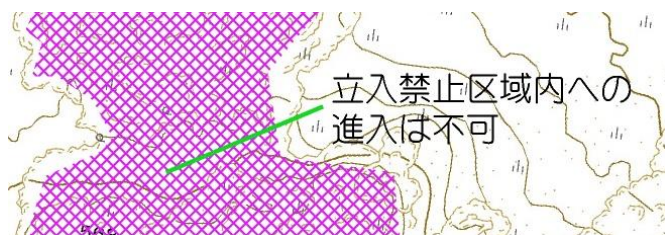
- ・ 紫の三角△がスタートおよびゴールです。(元町港船客待合所内)
- ・ CPは地図に紫の丸○で示されています。丸の中心にCPがあります。丸のそばにある番号がCP番号(=得点)です。
- ・ 地図上に凡例(地図記号一覧)がありますので記号の意味を確認できます。



コース表示例

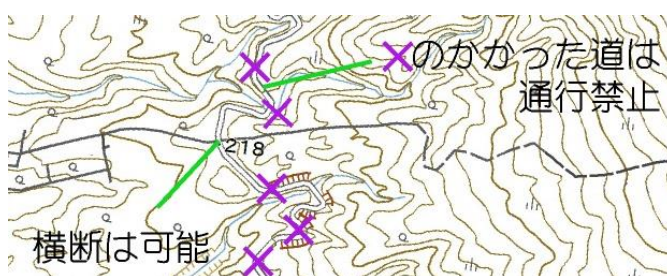
### 【立入り禁止の場所】

- ・ 地図に示された立入り禁止区域への立ち入りを禁止します。



立入禁止区域表示例

- ・ 通行禁止の道路は通行禁止です。ただし横断は可能です。



通行禁止道路表示例

- ・ その他、民家の敷地、農耕地、牧場、飛行場、ゴルフ場、学校などには立ち入ら

	<p>ないように注意して下さい。</p> <ul style="list-style-type: none"> <li>立入禁止の場所への立ち入りが発覚した場合は失格としますのでご注意ください。</li> </ul>
緊急連絡	<ul style="list-style-type: none"> <li>競技中のトラブル(怪我など)で自力での行動が不可能な場合には、下記の緊急連絡先(地図にも記載があります)に電話するか、近くにいるスタッフや他のチーム等に救助を求めて下さい。救急の場合は直接119へ連絡し、その後大会本部へも連絡をお願いします。</li> <li>棄権する場合も、必ず大会本部またはスタッフに申し出て下さい。</li> </ul> <p style="text-align: center;"><b>緊急連絡先電話番号：080-6700-7171</b></p>
留意事項	<ul style="list-style-type: none"> <li>コース内の安全性には十分配慮していますが、自然の中には予測が難しい危険も数多くあります。常に周囲に注意して行動して下さい。また各自の体力や力量を考え、無理をしないで下さい。</li> <li>交通法規を遵守して下さい。歩道がある場所では必ず歩道を通行して下さい。</li> <li>ハイカーや地元の人へは挨拶を心がけ、譲り合いをお願いします。</li> <li>地図に書いていない道に動物捕獲のワナや電流柵が設置されている場合があるので、十分注意して下さい。</li> <li>競技中は公衆トイレを使用して下さい。トイレの場所は地図に記載してあります。</li> <li>ごみは各自持ち帰って下さい。</li> </ul>
異常天候時などの対応	<ul style="list-style-type: none"> <li>あらかじめ<b>強風時、濃霧時が予想される場合は、三原山山頂付近のチェックポイント</b>は閉鎖となり、スタート時にその旨説明があります。対象となるエリアは地図に記載があるのでご確認ください。</li> <li>また急な天候の変化で強風、濃霧が発生した場合、事故を避けるため対象エリアには立入らないで下さい。スタッフの指示があれば、必ず従うようにお願いします。</li> <li>噴火やその兆候が見られた場合はただちに噴火口から離れて下さい。</li> <li>津波注意報・警報が発令されたときは海岸線から離れ高台に移動して下さい。その後は同報無線や住民の指示に従い対応して下さい。</li> </ul>
本大会に参加することで生じるリスクと対応	<ul style="list-style-type: none"> <li><b>岩による怪我</b> 大島全域でざらざらとした溶岩や噴石があり、素手で触ると手を切るなど怪我をしやすいです。転倒時には特に大きな怪我につながる場合があります。手袋を着用する、肌を覆う服装をするなどすることで怪我の度を低減できます。</li> <li><b>転落</b> 森の中には深く切れ込んだ亀裂(谷)や穴が多数あります。足元に注意して慎重</li> </ul>

に進めば回避できます。万一転落した場合に備え、チームメイトと離れず行動することも心がけて下さい。経験の浅い参加者がソロ出走する場合は森の中へ単独で入ることを回避することも検討して下さい。

- ・ **目の怪我**

灌木林(背の低い樹木)に覆われた場所があり、枝が目刺さるなどして最悪の場合失明に至ります。アイウェアを着用する、そのような場所では慎重に進むことで発生を抑えることができます。

- ・ **熱中症**

ロゲイニングは長時間の運動を伴います。また三原山・裏砂漠エリアには日差しを遮る場所がほとんどありません。気温がそれほど高くなくても熱中症になる場合があります。十分な水分を持ち、適宜補給して下さい。好天時には帽子の着用も効果的です。公共の水道を利用したり、店舗・自動販売機で購入することもルール上許されています。

- ・ **低体温症**

冬に向かって寒くなる時期の開催なので、雨に濡れ続けると低体温症に陥る場合があります。特に三原山・裏砂漠エリアでは風雨を凌げないため低体温症になりやすいです。雨具の着用である程度防ぐことができます。装備に不安がある参加者や経験の浅い参加者はそのような気象条件では三原山・裏砂漠エリアを回避することも検討して下さい。

- ・ **落雷**


どの場所でも起こり得ますが、特に三原山・裏砂漠エリアでは落雷から身を守れる場所がありません。雷鳴が聞こえた場合はシェルターや建物がある場所へ向かい、収まるまで避難して下さい。

- ・ **道迷い**

どの場所でも起こり得ますが、特に道から外れた森の中で現在地を見失った場合は慎重な行動が求められます。むやみに下ると崖に直面し身動きが取れなくなる場合があります。基本的には最初にいた道に戻るようして下さい。どうしても戻ることができない場合は地図アプリ等を利用して現在地を確認してください。ただしルール上は失格となるためゴール後に申告をお願いします。なお裏砂漠エリアでは全キャリアで通話・データ通信ができません。ナビゲーションスキルが十分ではない人は人里から離れたエリアを回避することも検討して下さい。

- ・ **交通事故**

ロゲイニングは公共の道路を利用して行う競技です。歩道のない交通量のある道路を通行する箇所もあります。一般的な交通ルール・マナーを守って下さい。万一事故にあった場合は救助救護を優先し、119・110へ連絡して下さい。落ち着いた段階で大会本部にも連絡して下さい。

<b>傷害保険</b>	<ul style="list-style-type: none"> <li>・ 不慮の事故が発生し、医療機関での治療が必要になった場合は、大会実行委が加盟の傷害保険の以下の範囲内で対応させていただきます。</li> <li style="padding-left: 20px;">死亡・後遺症障害 600万円</li> <li style="padding-left: 20px;">入院保険金 8,000円(1日につき)</li> <li style="padding-left: 20px;">通院保険金 5,000円(1日につき)</li> </ul>
<b>持ち物</b>	<p><b>大会中必ず持っていくもの：</b></p> <ul style="list-style-type: none"> <li><input type="checkbox"/> 時計</li> <li><input type="checkbox"/> デジタルカメラ(携帯やスマートフォンでも可)</li> <li><input type="checkbox"/> コンパス</li> <li><input type="checkbox"/> 防寒具(フリース、ダウンジャケット等)</li> <li><input type="checkbox"/> 雨具 (レインウェア、傘、コンビニポンチョ等)</li> <li><input type="checkbox"/> 食べ物・飲み物</li> <li><input type="checkbox"/> 携帯電話／スマートフォン</li> <li><input type="checkbox"/> 保険証</li> <li><input type="checkbox"/> ファーストエイドセット(絆創膏、消毒剤など)</li> <li><input type="checkbox"/> お金</li> </ul> <p><b>あったら便利なもの：</b></p> <ul style="list-style-type: none"> <li><input type="checkbox"/> 電卓</li> <li><input type="checkbox"/> ペン、蛍光ペン、マジックなど</li> </ul> <p><b>当日大会側からお渡しするもの：</b></p> <ul style="list-style-type: none"> <li><input type="checkbox"/> ゼッケン&amp;安全ピン</li> <li><input type="checkbox"/> CP入力用アプリのQRコード(各チームに1枚)</li> <li><input type="checkbox"/> 地図、CP一覧表&amp;地図を入れるビニール袋</li> <li><input type="checkbox"/> バス路線図・時刻表</li> <li><input type="checkbox"/> 伊豆大島の観光マップ</li> <li><input type="checkbox"/> アンケート用紙(競技後に回収します)</li> </ul>
<b>運営スタッフ</b>	<p>実行委員/実行委員長： (一社)大島観光協会副会長 藤井義人  大会ディレクター： 小原久典(アドベンチャーディバズ(株))  競技ディレクター： 小泉成行(オリエンテーリング元日本チャンピオン/O-Support)  大会運営アドバイザー： 北村ポーリン(アドベンチャーディバズ(株)代表)  サポート： 伊豆大島観光協会、伊豆大島ロゲイニング研究会、他</p>
<b>お問合せ先</b>	<p>アドベンチャーディバズ株式会社 (大会企画運営、大会事務局)  TEL: (080) 6700-7171  メール: <a href="mailto:info@izuoshima-rogaining.com">info@izuoshima-rogaining.com</a></p> <div style="text-align: right;">  </div>

## 伊豆大島ジオパーク・ロゲイニング大会参加規約

1. 年齢、性別の虚偽申告や申込者本人以外の出場(不正出場)は認めない。代理出場については必ず事前に主催者に連絡し所定の手続きを済ませる。
2. 未成年者は、保護者の同意を得て参加する。
3. 指定された立入り禁止区域や、民家の敷地、農耕地、牧場、飛行場、ゴルフ場、学校等へは立ち入らない。
4. 参加者は安全管理に一定の責任を負っている旨を理解し、安全な大会催行に協力する。万が一トラブルが発生した場合は、速やかに主催者に連絡する。
5. 参加者は自己責任において体調を管理し、体調が悪くなった場合には、主催者に連絡し、速やかに競技を中止する。
6. 本大会に参加する際のリスクを事前に確認し、各自対応できるよう準備をして参加する。
7. 大会中の傷病や事故などに際し、応急措置を除き、主催者は一切の責任を負わない。
8. 大会中の紛失、盗難、事故などについて、主催者は一切の責任を負わない。
9. 不慮の事故が発生し医療機関での治療が必要になった場合は、主催者が加盟する傷害保険の範囲内で対応する。それ以上の保障を希望する場合は、参加者自らの責任で保険に加入する。
10. 主催者が、参加チームおよび参加者の情報の一部をウェブサイトや大会プログラムに掲載することに同意する。また、大会中の映像・写真・記事・記録・インターネット等への掲載権が主催者に属することに同意する。
11. 交通法規を遵守し、マナーを守る。
12. ゴミはすべて持ち帰る。